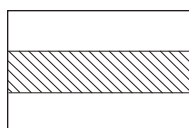


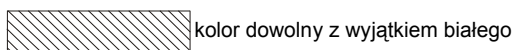

ZASADY OSTRZEGANIA O NIEBEZPIECZEŃSTWACH I OZNAKOWANIE SZLAKÓW I TRAS GÓRSKICH

I. Szlaki turystyczne letnie

§ 1. 1. Oznakowanie szlaku turystycznego dokonywane jest przez umieszczenie w widocznych punktach terenowych znaków prostokątnych trójkolorowych: kolor biały, dowolny kolor z wyjątkiem białego, kolor biały, malowane farbą olejną, o wymiarach 15x10 cm (rys. 1.).



Rys. 1



2. Znaki w terenie powinny być umieszczone w taki sposób, aby była zachowana widoczność kolejnego znaku do przodu i tyłu, nie rzadziej jednak niż co 50 m.

3. Na początku i na końcu szlaku turystycznego umieszcza się widoczny drogowskaz, na którym powinien być zaznaczony kolor szlaku i czas przejścia.

II. Tereny uprawiania turystyki i sportów zimowych

§ 2. 1. Na szlakach turystycznych, na których uprawiana jest turystyka piesza zimą, obowiązują znaki letnie oraz umieszczone okresowo znaki zimowe.

2. Obowiązek umieszczenia i konserwowania znaków spoczywa na właścicielach terenów lub osobach fizycznych i prawnych prowadzących na nich działalność z zakresu kultury fizycznej i turystyki.

3. Na szlakach i trasach, na których uprawiane są turystyka i sporty zimowe, obowiązują znaki: zakazu, ostrzegawcze oraz informacyjne.

A. Znaki zakazu



A-1



A-2



A-3



A-4



A-5

A-1. Zakaz skręcania (jazda wyłącznie na wprost)

A-2. Zakaz jazdy na sankach i chodzenia pieszo

A-3. Zakaz chodzenia pieszo

A-4. Zakaz jazdy na sankach

A-5. Zakaz jazdy na skibobach

Tablice znaków zakazu są trójkolorowe (czerwony, czarny, biały) o wymiarach 500 mm (średnica zewnętrzna) i 350 mm (średnica wewnętrzna).

B. Znaki ostrzegawcze



B-1



B-2



B-3




B-4



B-5



B-6



B-7



B-8



B-9

B-1. Zwężenie na trasie

B-2. Skrzyżowanie

B-3. Zakręty

B-4. Przygotowanie trasy maszynami do ubijania śniegu

B-5. Niebezpieczeństwo wypadnięcia z trasy lub spadnięcia

B-6. Inne niebezpieczeństwo

B-7. Teren zagrożony lawinami

B-8 i B-9. Bezpośrednie zagrożenie lawinami, dalsze przejście lub przejazd zagraża życiu i zdrowiu.

Znaki ostrzegawcze trójkątne są trójkolorowe (czarny, żółty, czerwony) o wymiarach 350 x 500 mm. Pozostałe znaki ostrzegawcze niewymiarowe są dużych rozmiarów, dla zachowania widoczności z większej odległości.

C. Znaki informacyjne



C-1



C-2



C-3



C-4

- C-1 i C-2. Oznaczenie miejsca, gdzie umieszczony jest telefon zwyczajny lub bezpośrednie połączenie z pogotowiem ratunkowym
- C-3. Punkt sanitarny (pierwsza pomoc)
- C-4. Punkt transportu poszkodowanych