

Artur Magiera
/.../

DO KOMISJI WYPRAW POLKIEGO ZWIĄZKU ALPINIZMU

Zwracam się z uprzejmą prośbą o dofinansowanie wyprawy wspinaczkowej w rejon Tasermiut (Ketils Fiord) w południowej Grenlandii w terminie lipiec-sierpień 2008 r.

Skład:

Wojciech Kurz – KW Gliwice
Artur Magiera - KW Katowice
Paweł Wyciślik – niezrzeszony

Opis rejonu:



Fiord Tasermiut rozciąga się 70 km w kierunku północno-wschodnim od miasteczka Nanortalik, w południowej Grenlandii. Rejon ten obfituje w olbrzymie, granitowe ściany, z których najsłynniejsze to Ulamertorsuaq (1858m), Nalumasortoq (2045m) i Uiluit Qaaqa (Ketil, 2003m). Fiord Tasermiut to najbardziej znany grenlandzki raj, w którym od kilkadziesiąt lat trwa intensywna działalność wspinaczkowa, skoncentrowana na powyższych, dużych ścianach. Obszar ten nadal bogaty jest w wiele niższych (wysokości 400-600m) mało obleganych turni.

Teren działalności znajduje się na odludziu i wymaga dużego zaangażowania logistycznego, co (razem z dużymi kosztami) podkreślane jest we wcześniejszych relacjach z wypraw do tego rejonu.

Z polskich wypraw na tamtejsze duże ściany należy podkreślić wyjazd zespołu Piecuch-Gołąb-Tomaszewski-Fluder w 2000 roku, czego owocem była droga Planeta Spisek (VII+, A3+, 900m) na ścianie Nalumasortoq. Latem tego roku wspinali się tam W. Zakrzewski i M. Ciesielski.

Publikacje i strony internetowe:

- ✓ Góry 2001, nr 80, s. 35 – 38;
- ✓ Góry 2001, nr 83, s. 30 – 33;
- ✓ The American Alpin Journal 1996, s. 205-207;
- ✓ The American Alpin Journal 1999, s. 298-303;
- ✓ The American Alpin Journal 2000, s. 243-245;
- ✓ The American Alpin Journal 2001, s.261-267;
- ✓ High 1999, nr 195, s. 19
- ✓ E. O`Carroll, M. Elliott 2005, Greenland and The Arctic, Lonely Planet guide;
- ✓ www.greenland-guide.dk;
- ✓ www.pza.org.pl/download/141072.pdf

Nasze plany:

Celem głównym naszej wyprawy jest powtórzenie **trzech** trudnych dróg klasycznych na **trzech** wielkich ścianach Ulamertorsuaq (z wysokością ściany 1000m), Nalumasortoq (900m) i Ketil (1400m). Zakładamy też możliwość (cel dodatkowy/alternatywny) poprowadzenia nowej drogi na pobliskich turniach w stylu alpejskim.

Ulamertorsuaq:

- Droga **Moby Dick** – 900m, ED F 7c+
(B. Masterson, D. Langeh, H.M. Gotz, W. Obergolser, H. Gargitter, S. Glowacz, K. Albert, 1996), ryc. 1 i 4

Nalumasortoq

- Droga **Turkish Garland Figs** - 700 m, 7c
(P. Balcar, P. Jonák, V. Šatava, M. Vrkoslav, 2001), ryc. 2 i 5


Ketil (ściana zachodnia)

- Droga **Anissa** -1200m, VI ED 6b+ obl A3, próba ukłasyzczenia
(D. Jonglez, E. Alonso, 2000), ryc. 3 i 6




Ryc. 1. Ulamertorssuaq: Moby Dick. [AAJ, 1996]

Ryc. 2. Nalumasortoq: Turkish Garland Figs



Ryc. 3. Ketil, Ściana południowa



Koszty:

L.p.	Główne pozycje	Przewidywany koszt (w zł)
1.	Przeloty, transport lokalny, cargo	7 600 zł/os
2.	Noclegi, wyżywienie, ubezpieczenie	2 100 zł/os
	Ekwipunek dodatkowy	3 000 zł/zespół
3.	Rezerwa	1 000 zł/os

Przewidywany koszt wyjazdu 5 tygodniowego dla trójkowego zespołu:

35 100 zł

Zasady finansowania:

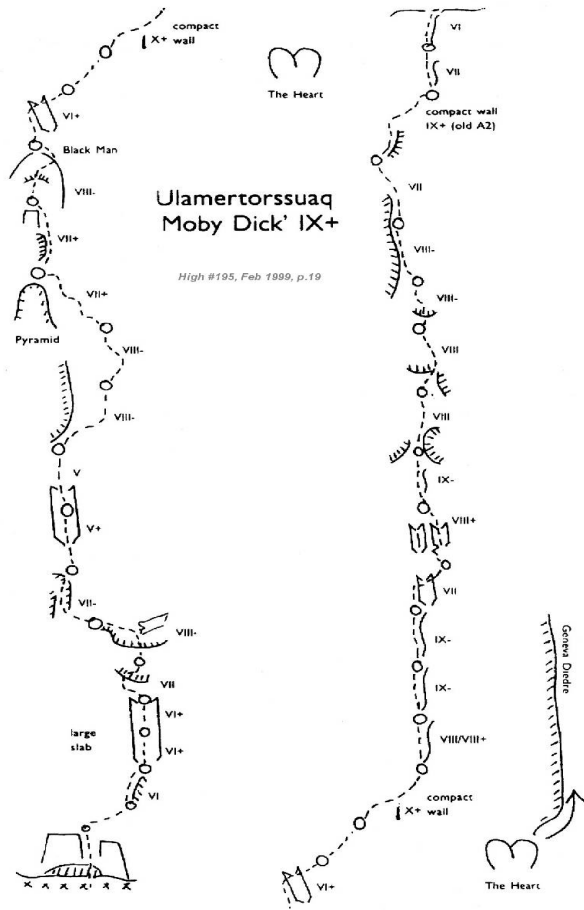
- ✓ udział własny: 12 000 zł
- ✓ sponsorzy: 11 100 zł
- ✓ oczekiwane wsparcie od strony PZA dla jednej osoby: 2 x 6 000 zł

Dotychczasowe dofinansowania PZA:

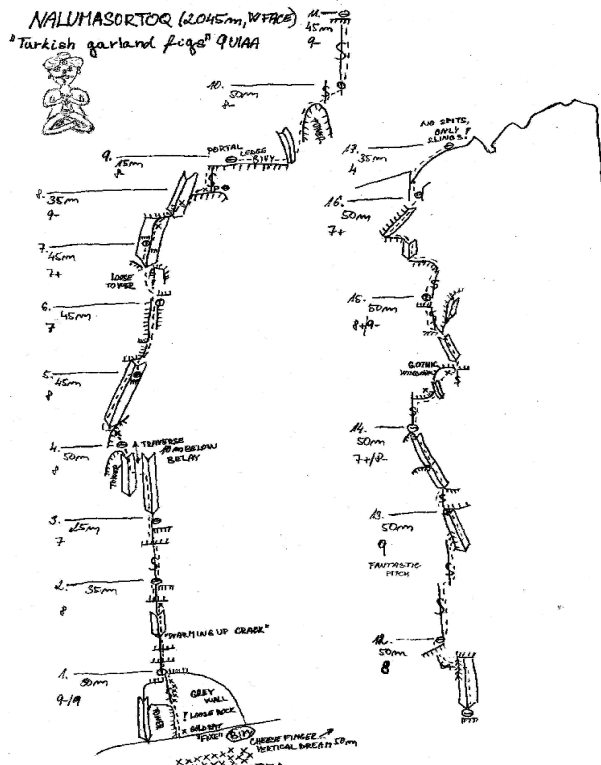
- MADAGASKAR, GÓRY ANDRINGITRA 2007 IA23

Dziękujemy za rozpatrzenie prośby

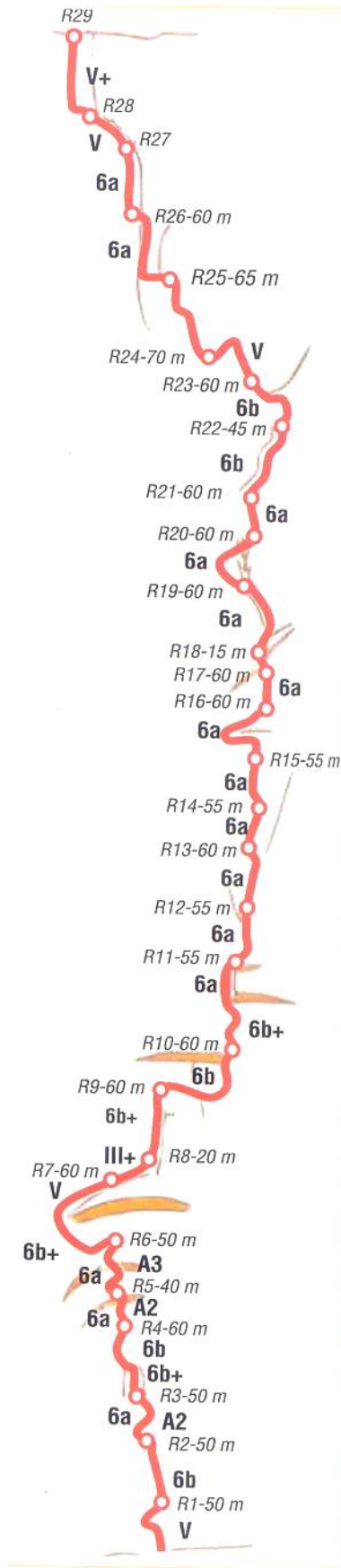
Artur Magiera



Ryc. 4. Schemat Moby Dick



Ryc. 5. Schemat Turkish Garland Figs



Ryc. 6. Schemat Anissa [Góry nr 83]