

Wojciech Kozub  
Ul. Motyla 25  
30 – 733 Kraków  
Tel: (012) 653 22 41  
512 356 467  
e-mail: [wojtek@proactive.pl](mailto:wojtek@proactive.pl)

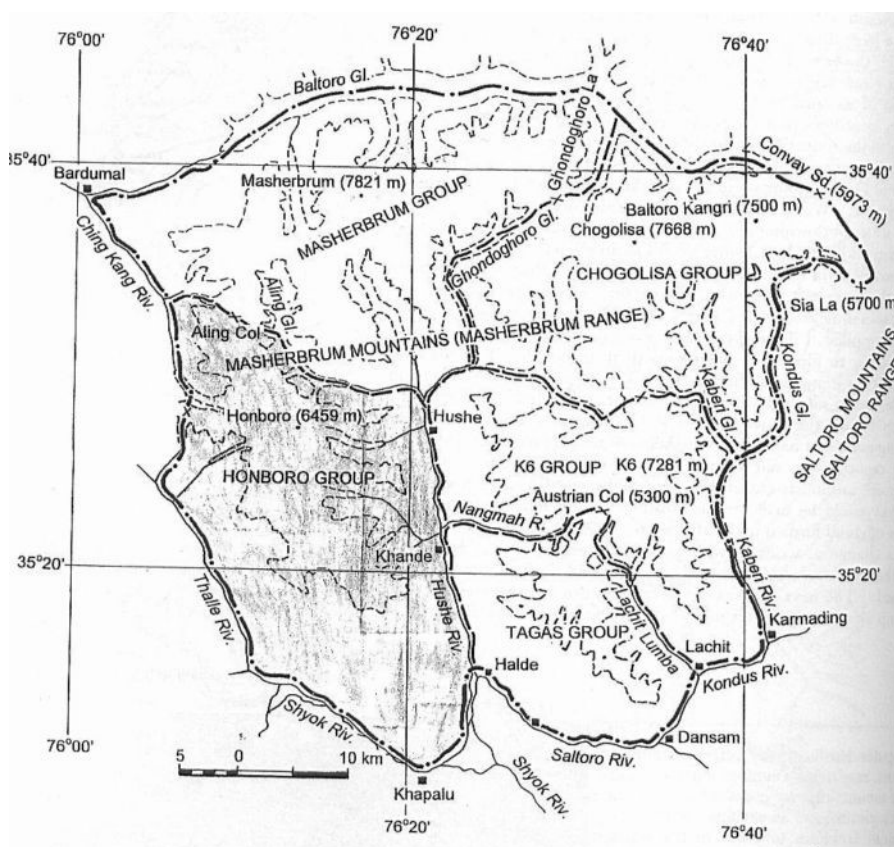
## DO KOMISJI WYPRAW POLSKIEGO ZWIĄZKU ALPINIZMU

W 2008 roku odbędzie się wyprawa w rejon K6 w górach Karakorum w Pakistanie. Celem krakowskiego zespołu będzie zdobycie dziewiczej, samodzielnej turni, Changi Tower (6500m). Na działalność górską przeznaczono sierpień oraz wrzesień 2008 roku.

Skład wyprawy:

Depta Łukasz - KW Kraków, KS Korona  
Kozub Wojciech - KW Kraków, KS Korona (kierownik)

Członkowie wyjazdu są aktywnymi wspinaczami, biorącymi od kilku lat co roku udział w wyprawach w góry średnie i wysokie centralnej Azji.



Podział Masherbrum Mountains na grupy górskie.

Źródło: Wala J., 2007, Karakoram – Masherbrum Mountains

## OPIS REJONU DZIAŁANIA I CELE WYPRAWY


Grupa K6 należy do Masherbrum Mountains, będącej częścią wielkiego systemu górskiego Karakorum. Centralne miejsce w tym rejonie zajmują dwa masywy przekraczające 7000m – K6 oraz Link Sar. Pozostałą część tworzą strzeliste granitowe szczyty sięgające wysokości 6500m, wśród których szczególnie wyróżnia się dotąd niezdobytą Changi Tower. Obecnie ruch wspinaczkowy odbywa się jedynie w otoczeniu dwóch dużych i niezwykle atrakcyjnych dolin – w Nangmah i Charakusa. Lodowce Lachit, Kaberi oraz K6 są mało lub w ogóle nie były eksplorowane.

Celem zespołu Depta – Kozub będzie przejście z Doliny Nangmah przez Austrian Col (5300m) do Doliny Lachit i następnie wejście na Changi Tower (6500m). Najpoważniejszym wyzwaniem oprócz znalezienia drogi na przełęcz, będzie sforsowanie 800 metrowego, niemal pionowego filara, wyprowadzającego na szczyt dziewiczej turni. Trzeba zaznaczyć, że główne trudności techniczne będzie trzeba pokonywać na dużej wysokości – podstawa filaru znajduje się na około 5800m.



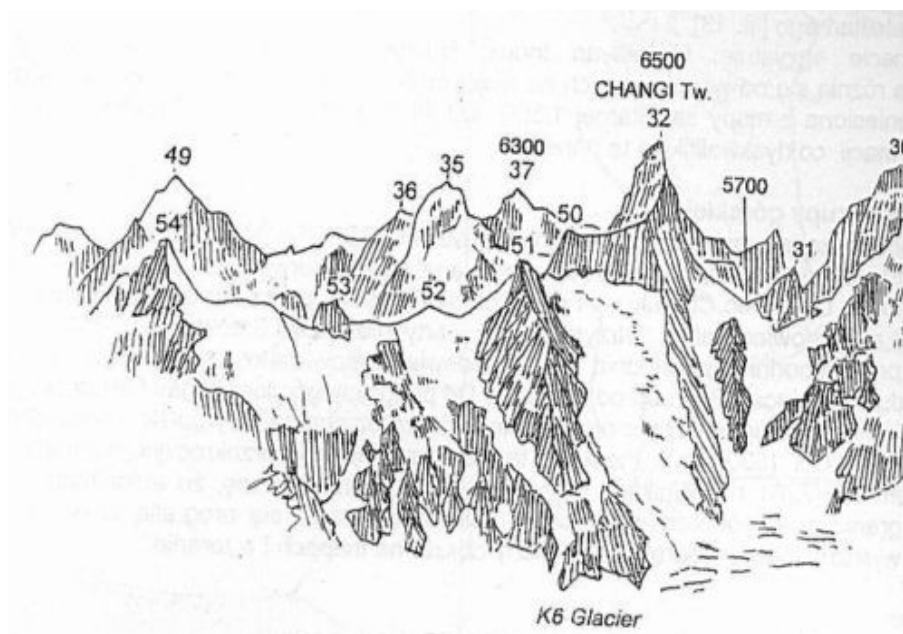
Fragment mapy Grupy K6 – lodowce Lachit oraz Nangmah. Na wschód od Baltistan Peak znajduje się Changi Tower.

Źródło: Wala J., 2007, Karakoram – Masherbrum Mountains



Widok na Changi Tower z górnych parti lodowca Nangmah. Pod Changi Tower widać przełęcz (Austrian Col 5300m).

*Źródło: Wala J., 2007, Karakoram – Masherbrum Mountains*



Otoczenie lodowca K6.

*Źródło: Wala J., 2007, Karakoram – Masherbrum Mountains*



Widok ze stoków Honboro Peak na grupę K6. W środku zdjęcia masyw K6, na prawo strzelista turnia Changi Tower.

*Fot. Łukasz Depta*

**CELE REZERWOWE:** nowa droga w masywie K6

### **KOSZTY WYPRAWY**

Przewidywany koszt wyjazdu na osobę wynosi 6 tysięcy złotych, w tym:

- przelot samolotem w dwie strony – 3 500 złotych
- wyżywienie, noclegi – 8 00 złotych
- pozwolenie na poruszanie się w strefie przygranicznej, przymusowe wynajęcie przewodnika – 1 000 złotych
- zakup dodatkowego sprzętu – 7 00 złotych

### **ZASADY FINANSOWANIA**

O dofinansowanie ubiegają się Depta Łukasz i Kozub Wojciech

- udział własny – 1 500 złotych/osobę
- oczekiwane dofinansowanie Polskiego Związku Alpinizmu – 4 500 złotych/osobę

### **Dotychczasowe dofinansowania Polskiego Związku Alpinizmu :**

- Hindukusz Pakistan 2006
- Pamiro- Ałaj Kirgistan 2006
- Homboro Group Pakistan 2007
- Alpy zima 2006, 2007

Dziękujemy za rozpatrzenie naszej prośby

Wojciech Kozub