

Przemysław Wójcik
Ciągłówka 34
Zakopane 34-500
caecus@vp.pl
tel. 502744820

Do Komisji Wypraw i Unifikacji Polskiego Związku Alpinizmu


Zwracamy się z uprzejmą prośbą o dofinansowanie oraz zatwierdzenie organizowanej przez nas wyprawy w Rolwaling Himal, jako wyprawy centralnej Polskiego Związku Alpinizmu oraz pozytywne rozpatrzenie wniosku. Celem naszym w 2010 roku będzie działalność w rejonie Rolwaling na północnej ścianie Melungtse (Jobo Garu) 7181 m n.p.m., która położona jest na północny-wschód od Gaurishankar, po stronie chińskiej. Ściana miała dwie nieudane próby przejścia. Celem zastępczym jest ściana południowa (próba z 1987 r. Boningtona et al.) lub wschodnia flank (na prawo od drogi Prezelj-Stremfelj) Obecnie na górze znajdują się dwie drogi - pierwsza z 1988 roku zachodnią granią i zachodnią ścianą na West Summit (Fenshawe, Hinkes) oraz południowo-wschodnią ścianą z 1992 roku (Prezelj-Stremfelj), jedyne wejście na główny wierzchołek.

1. Planowany cel i termin wyjazdu

Cel: Nowa droga w stylu alpejskim na północnej ścianie Melungtse 7181 m n.p.m.


Data wyjazdu: 25 października 2010

Data powrotu: 30 listopada 2010



The unclimbed north face of Melungtse. (A) The Main (East) Summit (7,181m) and (B) West Summit (7,010m). (1) Route attempted by Brash, Buhler, and Price in 1999, with (H) their high point at 5,600m, and the dotted line for their proposed route above. (2) Route attempted by Buhler, Koshelenko, and Totmyanin in 2005, and their high point on the northwest ridge. (W) Is the initial icefall and (R) the ramp. Carlos Buhler

Cel główny, północna ściana.



12. *S face of Menlungtse from E peak of Gaurisankar. (p 26)*

Cel zastępczy, południowa ściana.

Kalendarium wyprawy:

Dzień 1: przylot do Katmandu

Dzień 2-3: Katmandu (zakupy, agencja)


Dzień 4: Katmandu – wyjazd w góry

Dzień 5-8: Trek do BC

Dzień 9-28: aklimatyzacja oraz działalność górską

Dzień 29-32: powrót do Katmandu

Dzień 33-36: Katmandu oraz powrót do kraju.



Above: The South East Face of Menlungtse showing the Slovenian route.

Cel zastępczy, wschodnia flanka.

2. Skład wyjazdu.

Michał Król - KW Warszawa, wirtualny wykaz przejść

Andrzej Sokołowski – Sudecki KW, wirtualny wykaz przejść

Przemysław Wójcik – KW Zakopane, wirtualny wykaz przejść

3. Kosztorys wyjazdu

3500zł bilet x 3

5000zł agencja+permity+wizy x 3

3000zł sprzęt (buty, śpiwory, itp) x 3

1500 zł koszty transportu w Nepalu x 1

Suma: 36 000 zł

4. Zasady finansowania

Oczekiwane dofinansowanie 6000zł na osobę.

Udział własny ok. 6000zł na osobę.

Sponsorzy –jeszcze brak danych.

5. Informacje o otrzymanych w przeszłości dofinansowaniach z PZA (chodzi o dofinansowanie indywidualne lub uczestnictwo w imprezach finansowanych przez PZA).

Andrzej Sokołowski:

Alpy –zima, lato

Dolomity 2005

Norwegia- zima

Chiny, Tybet wschodni -2006, 2007

Nepal, Himalaje – 2008

Kirgizja - 2009

Michał Król:

Norwegia-zima

Alpy-lato

Dolomity-lato

Himalaje, Miyar Indie 2005, 2006

Nepal, Himalaje – 2008

Kirgizja - 2009

Przemysław Wójcik:

Alpy-lato

Himalaje, Miyar Indie – 2006

Chiny, Tybet wschodni - 2007

Nepal, Himalaje - 2008

Z taternickim pozdrowieniem,
w imieniu zespołu

Przemysław Wójcik