

Artur Magiera
/.../

DO KOMISJI WYPRAW POLSKIEGO ZWIĄZKU ALPINIZMU

Zwracam się z uprzejmą prośbą o dofinansowanie wyprawy wspinaczkowej do północnego Mozambiku w terminie lipiec-sierpień 2011 r.

Skład:

Artur Magiera - KW Katowice
Ireneusz Waluga – KW Jastrzębie
Paweł Wyciślik – niezrzeszony

Opis rejonu:



Ryc. 1. Masyw Mlema [www.panoramio.com]

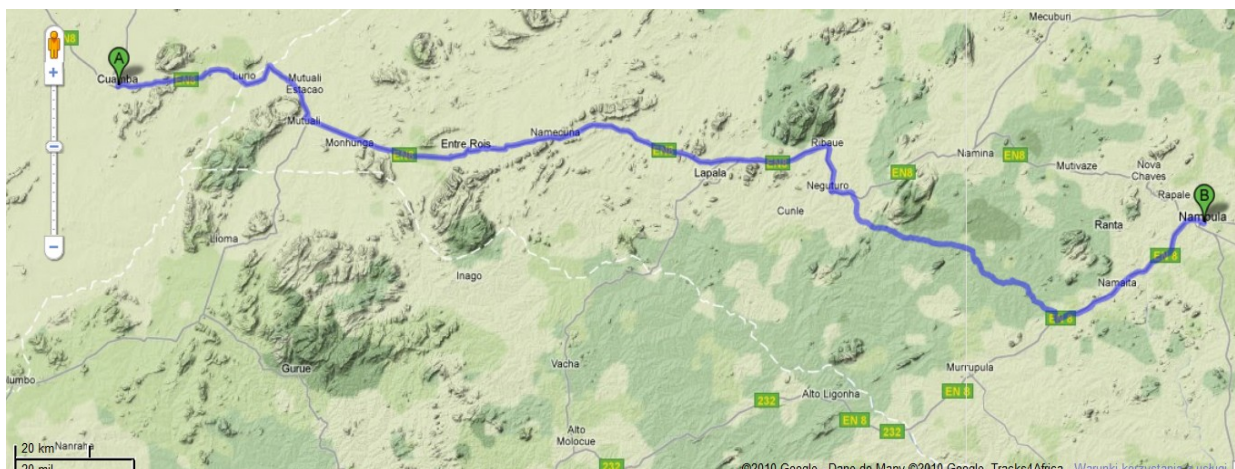
Mozambik należy do najbiedniejszych państw świata. Jego północna część była najbardziej nękana wojną domową po 1975 roku, kiedy to Mozambik przestał być kolonią portugalską. W wyniku działań wojennych, jeszcze do niedawna, podróż utrudniało wiele pozostałych min lądowych, natomiast obecnie największe problemy stanowią m.in.: słaba sieć komunikacyjna, zagrożenie malarią, cholerą i AIDS.

Nasza wyprawa zamierza działać w północnej części Mozambiku, gdzie leży prekambryjska Wyżyna Mozambicka. Najwyższym punktem wyżyny jest Namuli (2422 m n.p.m.). Średnia wysokość wyżyny waha się od 1000 do 2000 m n.p.m. Okolice obfitują w liczne ostańce - wielkie masy gładkiego wulkanicznego granitu. Niektóre wznoszą się na wysokość 1000m nad równią. Rejon słabo rozpoznany wspinaczkowo, choć jak wiadomo z nielicznych dotychczasowych relacji, oferuje duży potencjał eksploracyjny. Wzdłuż głównej

drogi łączącej dwa duże miasta Cuamba i Nampula (ryc. 2) znajdują się interesujące masywy m.in.: Namacoma (Serra Mitucue), Serra Cucuteia, Mancuni, Serra Inago, Mlema (Montes Lema, Nlema, ryc.1), Ribae, Mepalue. Z wcześniejszych doniesień wspinaczy z Republiki Południowej Afryki wynika, że niektóre z nich oferują duże, lite i niezdobyte ściany do wspinania wielkościanowego.

Publikacje i strony internetowe:

- The American Alpin Journal 2001, s.330-333;
- <http://www.alardsbigwallclimbing.com>;
- www.climbhotrock.com.



Ryc. 2. Widok obszaru działania wyprawy w Mozambiku, zaznaczeniem głównego szlaku komunikacyjnego między Cuamba i Nampula [maps.google.pl]

Nasze plany:

Celem głównym wyprawy jest eksploracja i wytyczenie pierwszej polskiej drogi wielkościanowej w regionie północnego Mozambiku, w prowincji Nampula.

Dodatkowo chcielibyśmy powtórzyć istniejące drogi w masywie Mlema (Montes Lema) i okolicy:

- „Africa Light” 22 (fr 6b+) A1 na 700m Wschodniej Ścianie Mlema 3, autorzy Mark Seuring i Alard Hübner, lipiec 2000 (zdjęcie i schemat ryc. 3 i 4). Drugie powtórzenie: David Stastny, Filip Silha, Mike Mason 2000 rok.
- „Whites must be crazy” 21/A2/ (amer. 5.10b) 11 wyc. na północnej ścianie Mlema 1, autorzy Mark Seuring i Alard Hübner, lipiec 1998 (ryc. 5 i 6).

Szacowane koszty:

L.p.	Główne pozycje	Przewidywany koszt (w zł)
1.	Przeloty, transport lokalny, wynajęcie samochodu	7 000 zł/os
2.	Noclegi, wyżywienie, ubezpieczenie, itp.	2 100 zł/os
3.	Ekwipunek dodatkowy	5 000 zł/zespół
4.	Rezerwa	500 zł/os

Przewidywany koszt wyjazdu 5 tygodniowego dla trójkowego zespołu:

33 800 zł

Zasady finansowania:


- ✓ udział własny: 15 000 zł
- ✓ sponsorzy: 12 800 zł
- ✓ oczekiwane wsparcie od strony PZA dla jednej osoby: 3 000 zł (x 2osoby)

Dotychczasowe dofinansowania PZA:

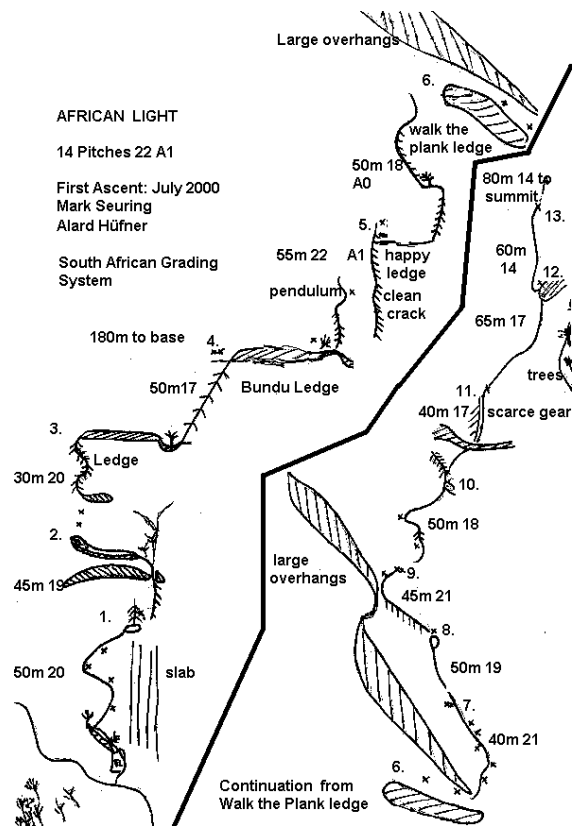
- MADAGASKAR, GÓRY ANDRINGITRA 2007 IA23
- GRENLANDIA, REJON TASERMIUT 2008 IA10

Dziękuję za rozpatrzenie prośby
w imieniu swoim i pozostałych uczestników wyprawy

Artur Magiera



Ryc 3. Malema 3: „Africa Light”
 [www.alardsbigwallclimbing.com]



Ryc 4. Malema 3. „Africa Light” schemat
 [www.alardsbigwallclimbing.com]



Ryc. 5. Mlema 1: „Whites must
be crazy”
[www.alardsbigwallclimbing.com]

Ryc. 6. Ściana północna Mlema 1
[www.panoramio.com]